



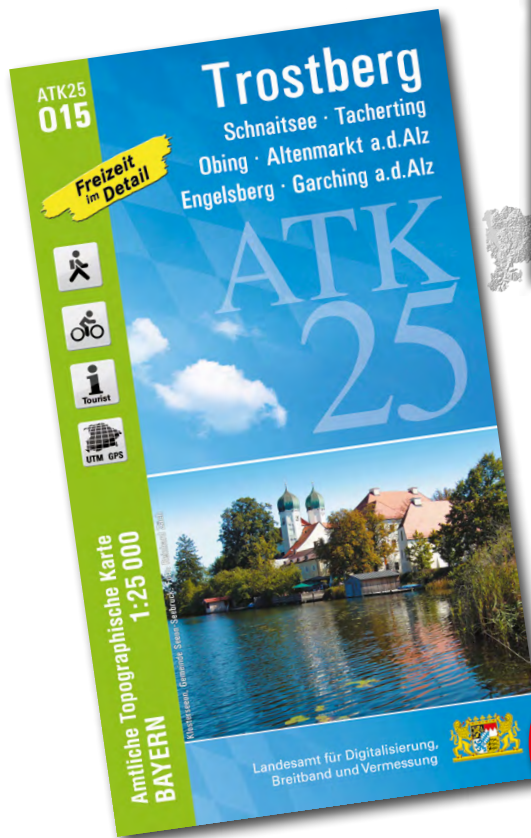
Landesamt für Digitalisierung, Breitband und Vermessung

Amtliche Topographische Karte 1 : 25 000

ATK25-O15 Trostberg

mit Schnaitsee, Tacherting, Obing, Altenmarkt a.d.Alz,
Engelsberg, Garching a.d.Alz











Ausgabe 2023



























**ganz
Bayern
auf 237
Blättern**

ATK25-O15
ISBN 978-3-98776-035-8

Freizeitweg-Beispiele aus diesem Kartenblatt

-          
- BK** Historischer Rundweg zur Burgruine Kling
- Fe** Panorama-Rundweg um den Fernsehturm
- Pf** Panorama-Rundweg durch den Pfaffenwinkel
- ST** Stadtrundweg Traunreut
- St** Steinauer Weg
- RSS** Rundweg im Schnaitseer Seengebiet
- Wa Hb** Waldweg / Höhenbergweg

-         
- Y** Bayernnetz für Radler
- ISa AI** Panoramaweg Inn-Salzach / Alz-Radweg
- RA Wa** Rott-Alz-Radweg / Wasserburger Radrundweg
-         
-      
- 