



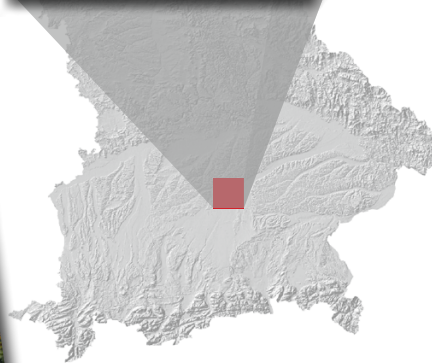
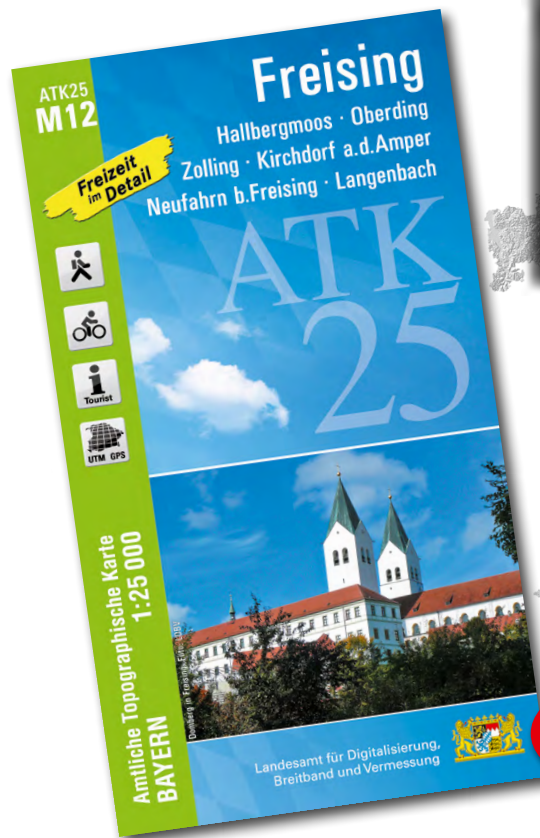
Landesamt für Digitalisierung, Breitband und Vermessung

Amtliche Topographische Karte 1 : 25 000

ATK25-M12 Freising

mit Hallbergmoos, Oberding, Zolling, Kirchdorf a.d.Amper, Neufahrn b.Freising, Langenbach









Ausgabe 2019











**Ganz Bayern
auf 237 Blättern**

ATK25-M12
ISBN 978-3-89933-774-7
Preis 8,90 EUR

Freizeitweg-Beispiele aus diesem Kartenblatt

-  Zubringer Münchner Jakobsweg
-  Via Sancti Martini
-  Wanderwege des MVV im S-Bahn-Bereich
-  Zum Waldkirchlein
-  Rundwanderweg Kultur und Natur
-  Rundwanderwege in der Hallertau
-  Wanderweg der Stadt Erding
-  Trimpfad



-  Bayernnetz für Radler
-  Ammer-Amper-Radweg / Abens-Radweg
-  Durchs Erdinger Land / Isarradweg
-  Hallertauer Hopfentour
-  Wasserweg / Rind der Regionen
-  WasserRadlWeg, Hopfen- und Bier-Schleife
-  WasserRadlWeg, Verbindung Hopfen- und Salz-Schleife
-  Erding-Freising-Tour / Hallertau-Tour

